

Gmina Fabianki
87-811 Fabianki, tel. 054 251 72 10

NR 1

OPIS
PRZEWIDZIANYCH DO WYKONANIA ROBÓT
OBJĘTYCH ZGŁOSZENIEM

OBIEKT: „PRZEBUDOWA DROGI W NOWYM
WITOSZYNIE - II”

LOKALIZACJA: DROGA GMINNA
DZ. NR 45 OBREB
NOWY WITOSZYN, GMINA FABIANKI

INWESTOR: GMINA FABIANKI

Czesław Stepiński
Upr. bud. WBPP-NIX-3380-5/23/79 Wł

styczeń 2018 r.

SPIS TREŚCI

1. opis robót

CZEŚĆ RYSUNKOWA

| | |
|------------------------------|-------|
| Orientacja | rys 1 |
| Plan zagospodarowania | rys 2 |
| Przekrój konstrukcyjny drogi | rys 3 |

OPIS ROBÓT

ZADANIE: „PRZEBUDOWA DROGI W NOWYM WITOSZYNIE - II”

1.Stan istniejący

Istniejąca droga gminna planowany do przebudowy odcinek drogi ok. 0,300 km. Obecnie droga, na odcinku przewidzianym do przebudowy posiada podbudowę z gruzu betonowego i ceglano betonowego.

2.Uzasadnienie przebudowy

Przebudowa drogi poprawi jej obecny stan oraz podniesie standard i poprawi bezpieczeństwo ruchu drogowego

4.Zakres robót

Przewiduje się do wykonania następujące roboty:

- wyrównanie istniejącej podbudowy tłucznem kamiennym lub wykonanie nowej podbudowy z tłuczni kamiennego;
- wykonanie nawierzchni z mieszanki mineralno - asfaltowej;

Pas drogowy posiada szerokość 4 m. Przebudowa będzie obejmowała wyłącznie istniejący pas drogowy.

Szerokość nawierzchni drogi zmienna na różnych odcinkach drogi – max. szerokość – 3-4 m.

Przebudowa nie spowoduje zniszczenia istniejącej zieleni oraz w miarę możliwości będą stosowane urządzenia i technologie przyjazne środowisku.

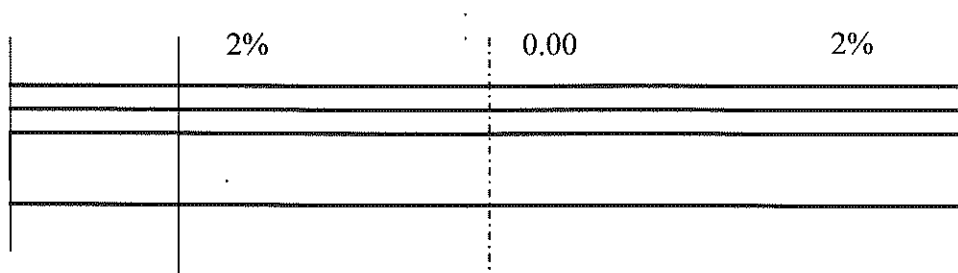
Inwestycja jest tak wykonywana, że zapewni spełnienie wymagań dotyczących poszanowania występujących w obszarze oddziaływania obiektu uzasadnionych interesów osób trzecich. Odwodnienie na pobocze gruntowe, za pomocą spadków podłużnych i poprzecznych. Projektowane przedsięwzięcie nie będzie kolidować z uzbrojeniem terenu.

Na czas wykonania robót będą zorganizowane niezbędne objazdy.


Czesław Stąpniowski
Upr. bud. WBPP-NN-0386-5/23/79 Wp

PRZEKRÓJ KONSTRUKCYJNY

„PRZEBUDOWA DROGI W NOWYM WITOSZYNIE - II”



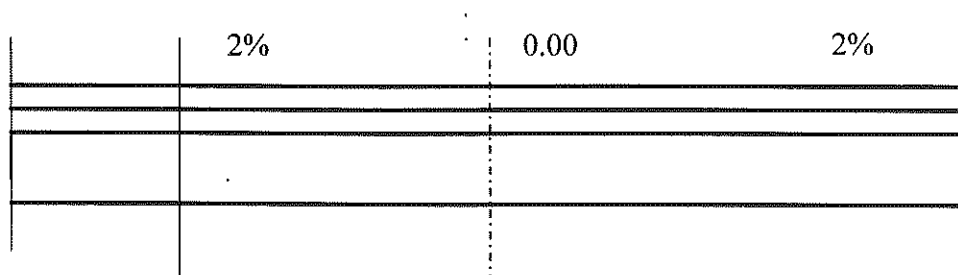
NAWIERZCHNIA Z MIESZ. MIN. – ASF. W-WA ŚCIER.GR. 4 CM

WYRÓWNANIE ISTN. PODBUD. TŁUCZNIEM KAMIENNYM

ISTNIEJĄCA KONSTRUKCJA DROGI

PRZEKRÓJ KONSTRUKCYJNY

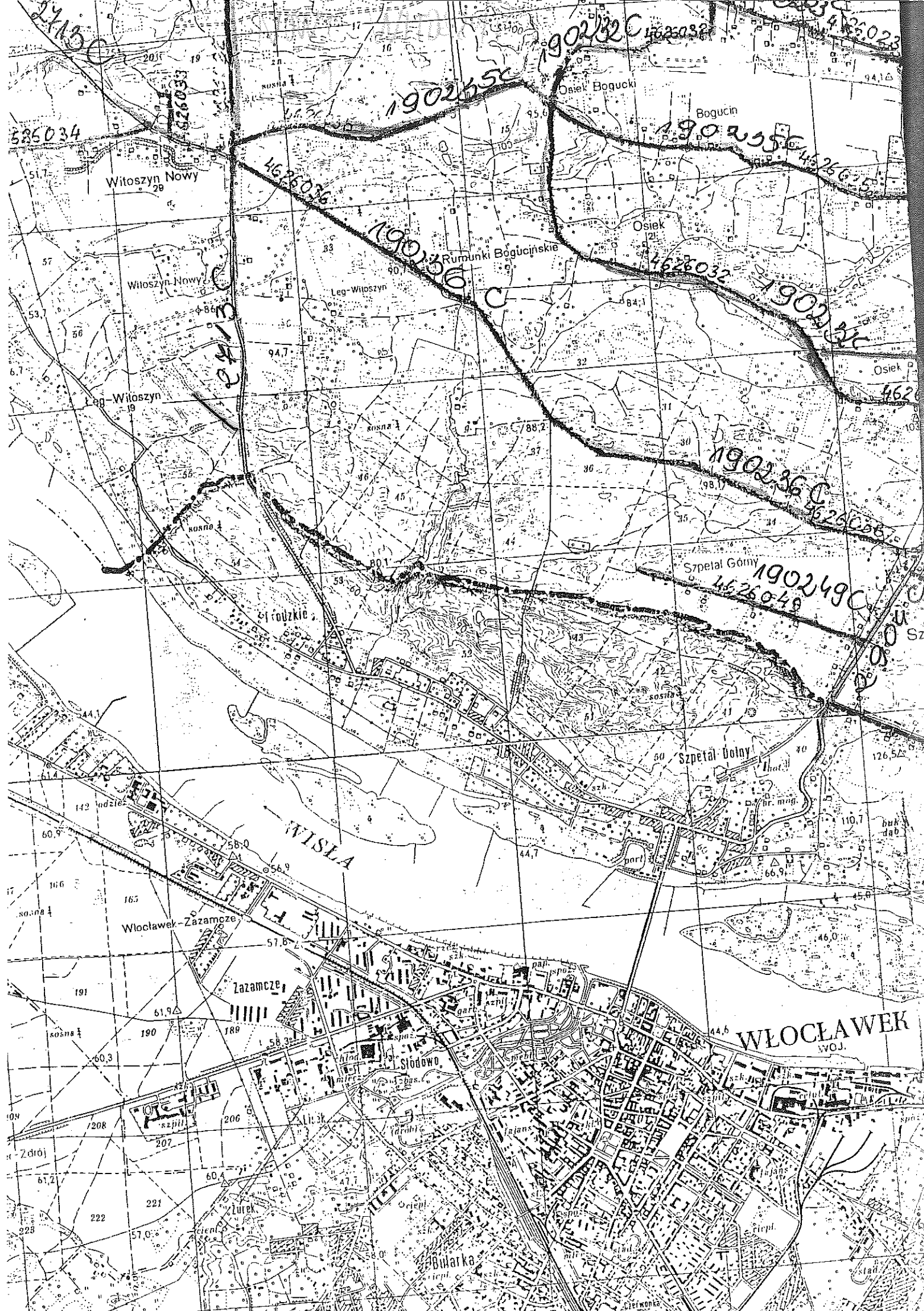
„PRZEBUDOWA DROGI W NOWYM WITOSZYNIE - II”



NAWIERZCHNIA Z MIESZ. MIN. – ASF. W-WA ŚCIER.GR. 4 CM

PODBUDOWA Z KRUSZYWA KAMIENNEGO GR. W-WY 15 CM

ISTNIEJĄCA KONSTRUKCJA DROGI



2713C

626034

Witoszyn Nowy

Witoszyn Nowy

Leg-Witoszyn

2713C

4626036

190236C

Rumunki Bogucieńskie

190236C

190232C

Osiek Bogucki

Bogucin

190235C

Osiek

4626032

190232C

Osiek

4626032

190236C

Szpetal Górný

4626040

190249C

2713C

WISŁA

Włocławek-Zameczek

Zameczek

Siódzów

WŁOCŁAWEK
WOJ.

Zdrój

Zurek

Bularka



Skald 1.1000

Obręb ewidencyjny : 0015 Witoszyn Nowy

Identyfikator zgłoszenia: GGN.6642.1377.2018

Układ współrzędnych płaskich prost.: 2000

Geodezyjny układ odniesienia PL-ETRF2000 i PL-ETRF89

Godlo mpy:

Bożena Skowrońska

